ACCESO CONSTRUCTIVO HACIA CANTERAS DE ROCA TOMABAL 4 – 2+000 @ 2+362 (ACC-N-T4C)

PLANTA

ESC:1/1,000

CUADRO DE COORDENADAS y ELEMENTOS DE CURVAS													
CURVA	SENTIDO	DELTA	RADIO	TANG.	LONG. CURVA	LONG. CUERDA	EXTERNA	MEDIA	P.I	P.C	P.T	P.I NORTE	P.I ESTE
C26	8	008°25'13"	100.000	7.361	14.696	14.683m	0.271	0.270	2+098.468	2+091.106	2+105.802	9079058.138	753409.664
C27	8	017°44'08"	100.000	15.602	30.954	30.831m	1.210	1.195	2+208.466	2+192.864	2+223.819	9079084.478	753516.490
C28	1	007°43'51"	100.000	6.757	13.493	13.483m	0.228	0.227	2+298.218	2+291.462	2+304.955	9079078.381	753606.285

LEYENDA PERFIL

- TERRENO EXISTENTE
- TERRENO DISEÑO

ELEMENTOS DE CURVA

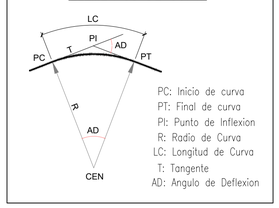

PC: Inicio de curva
PT: Final de curva
PI: Punto de Inflexion
R: Radio de Curva
LC: Longitud de Curva
T: Tangente
AD: Angulo de Deflexion

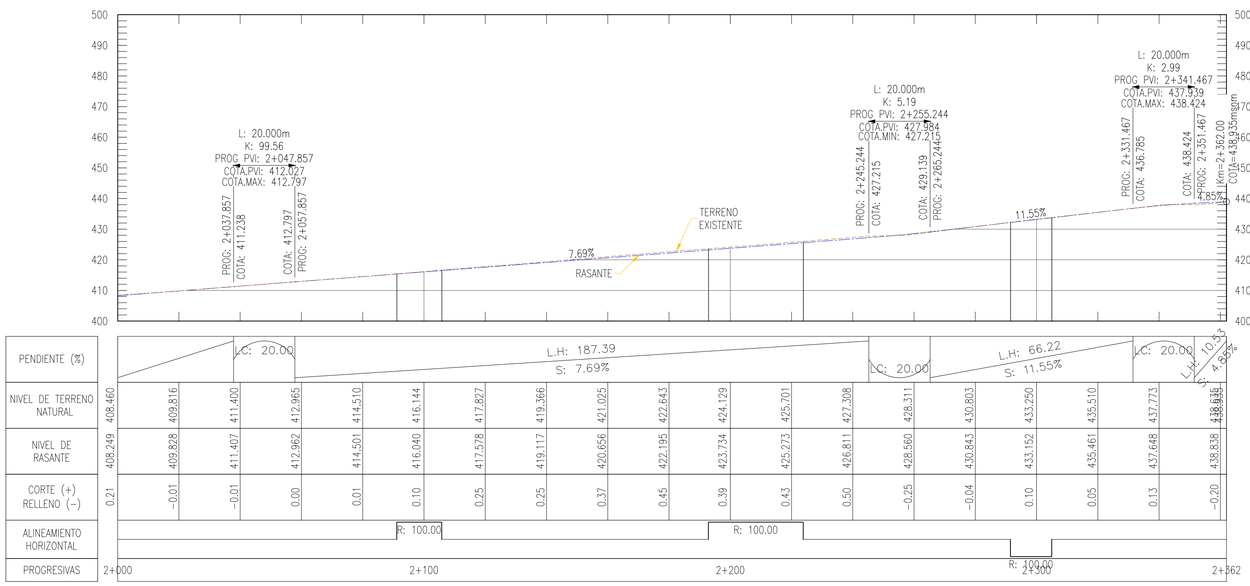

PROGRESIVAS	NIVEL DE TERRENO NATURAL	NIVEL DE RASANTE	CORTE (+) RELLENO (–)
2+000	408.460	408.249	0.21
	409.816	409.828	–0.01
	411.400	411.407	–0.01
	412.965	412.962	0.00
	414.510	414.501	0.01
	416.144	416.040	0.10
	417.827	417.578	0.25
	419.366	419.117	0.25
	421.025	420.656	0.37
	422.643	422.195	0.45
	424.129	423.734	0.39
	425.701	425.273	0.43
	427.308	426.811	0.50
	428.311	428.560	–0.25
	430.803	430.843	–0.04
	433.250	433.152	0.10
	435.510	435.461	0.05
	437.773	437.648	0.13
2+362	438.635	438.838	–0.20

ACCESO CONSTRUCTIVO HACIA CANTERAS DE ROCA TOMABAL 4 – 2+000 @ 2+362 (ACC-N-T4C)

PERFIL LONGITUDINAL

ESC: H=1/1,000; V=1/1,000

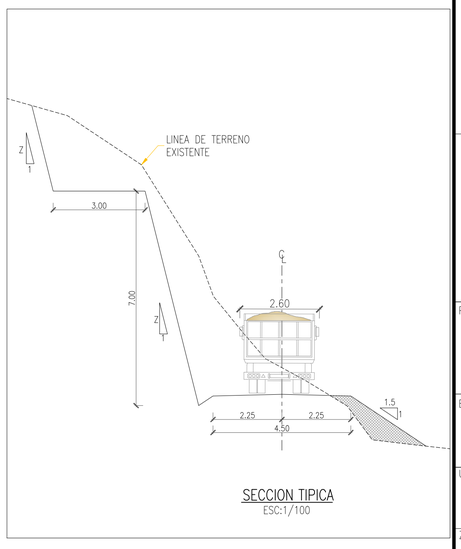

SECCION TIPICA

ESC:1/100

NOTAS:
1.– TODAS LAS DIMENSIONES Y COTAS DE NIVEL ESTÁN EN METROS, A MENOS QUE SE INDIQUE LO CONTRARIO.
2.– SISTEMA COORDENADAS DE REFERENCIA: WGS84 ZONA 17S.
3.– LOS PLANOS Y LAS ESCALAS ESTÁN PREPARADOS EN FORMATO A1.

UBICACIÓN

ESCALA GRAFICA

0 10 20 30 40 50m

1:1000–A1 1:2000–A3

LEYENDA

SISTEMA DE PROYECCIÓN:
UNIVERSAL TRANSVERSAL MERCATOR (UTM) , ZONA 17 SUR
DATUM : SISTEMA GEODESICO MUNDIAL (WGS 84)
FUENTE : EQUIPO TÉCNICO

REV N°	FECHA	DESCRIPCION DE LA REVISION	REV.	DIR.
R00	04/2023	EMITIDO PARA APROBACIÓN	A.P.	R.E.

	FECHA	FIRMA
DIBUJO : ERLING P. MIRANDA S.	11/04/2025	
REVISIÓN : ING. MARLON A. BARRIOS V.	11/04/2025	
APROBACIÓN : ING. JOSE L. OBLITAS N.	11/04/2025	
DIRECTOR DE PROYECTO: ING. RICARDO A. ECHEGARAY N.	11/04/2025	

OHLA Perú

PERÚ Presidencia del Consejo de Ministros

ANIN AUTORIDAD NACIONAL DE INFRAESTRUCTURA

SOLUCIONES INTEGRALES ENTREGA DE LAS DEFENSAS RIBEREÑAS RÍO CHICAMA Y RÍO VIRÚ (PAQUETE 9R-06) PROYECTO 1 - CUI N° 2501657

PLANO

CUI 2 – QDA. SECA
ACCESO – ACC-N-T4C
PLANTA PERFIL (2+000 @ 2+362)

ESPECIALIDAD :

CIVIL

USO :

502–DEFENSAS RIBEREÑAS–PARTE 2
RÍO VIRU

ZONA :

VIRU–VIRU–LA LIBERTAD

ESCALA :	FECHA :	REV :
INDICADA	11/04/2025	R00

CODIGO DEL PLANO :

400196–OHL001–000–XX–DR–CV–010068